M=1:100 0 2 4 6 8 10m

M=1:50 0 1 2 3 4 5m

M=1:10 0 0.2 0.4 0.6 0.8 1m

M=1:5 0 0.1 0.2 0.3 0.4 0.5m

Ansicht Bahnrechts M 1 : 50

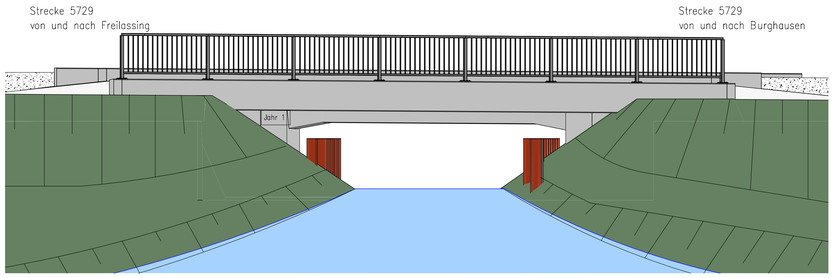

Regelquerschnitt M 1 : 50

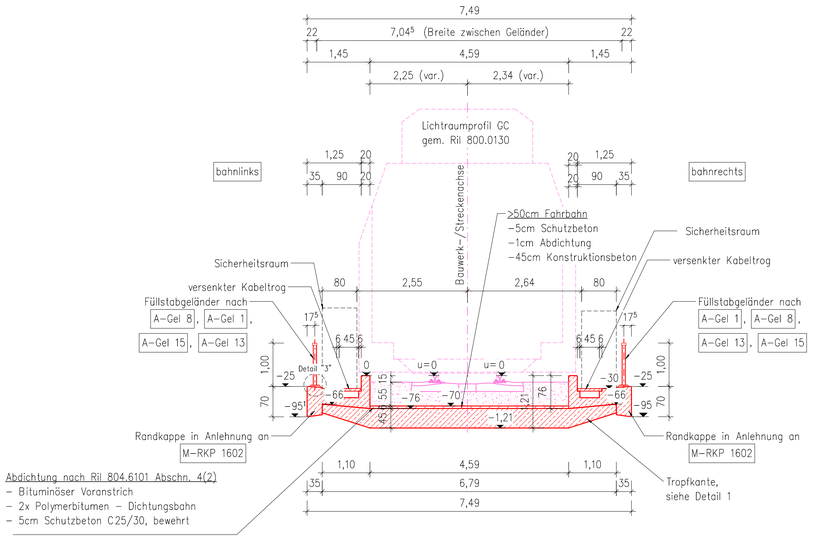

Detail 1 M 1 : 10

Tropfkante

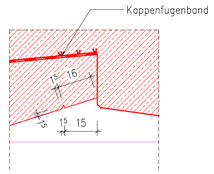

Detail 2 M 1 : 5

Abdichtungsabschluss nach RiZ M-ÜF 1905

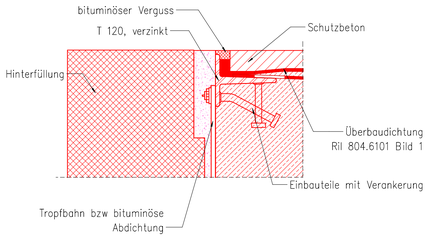

Detail 3 M 1 : 5

Fußleiste analog A-Gel 1

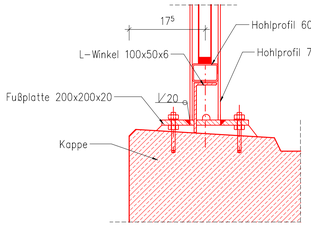

Schnitt C – C M 1 : 100

Vorderkante WL Achse 10

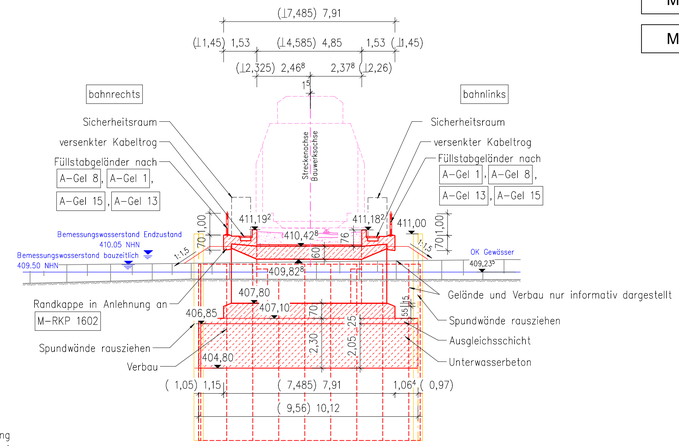

Schnitt D – D M 1 : 100

Hinterkante WL Achse 20

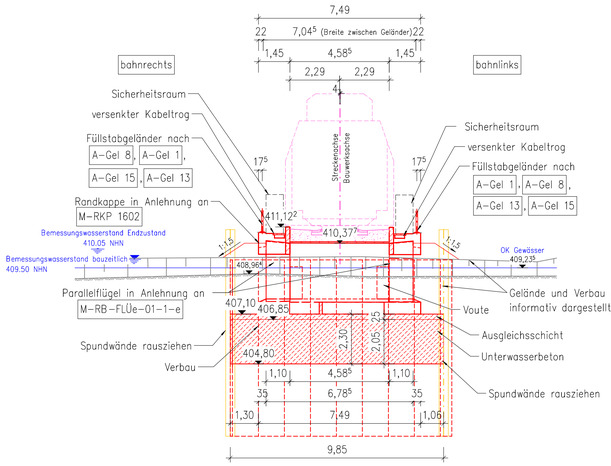

Längsschnitt A – A M 1 : 100

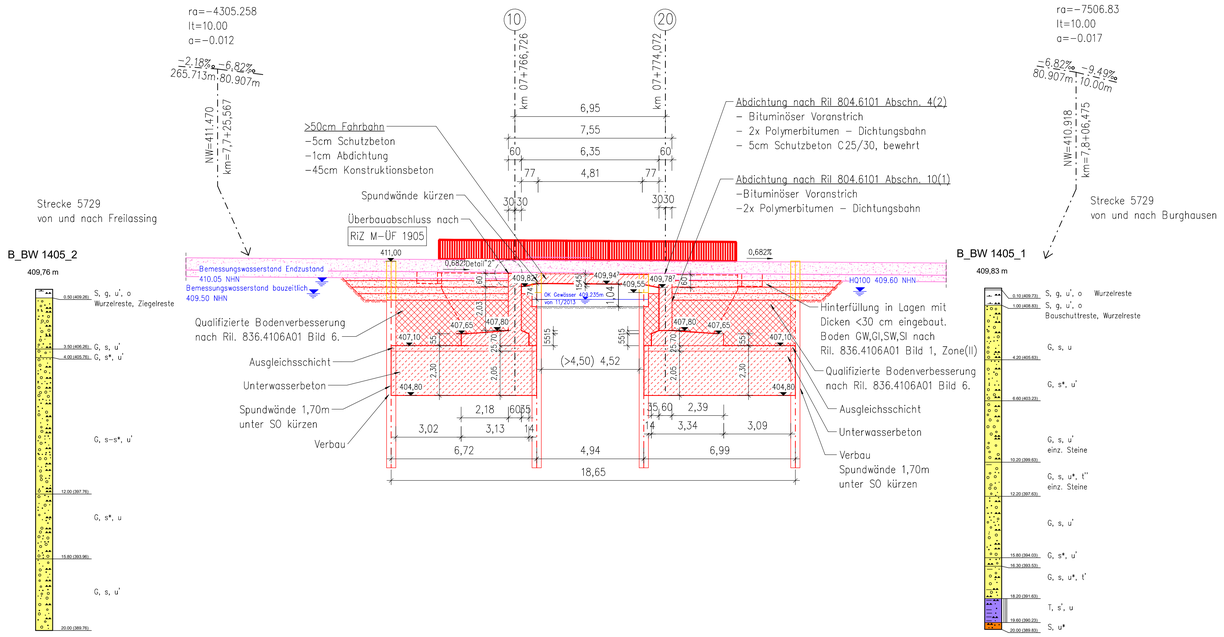

Schnitt E – E M 1 : 100

Hinterkante Flügel Achse 20 bahnrechts

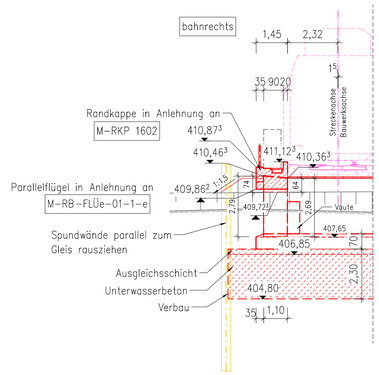

Schnitt F – F M 1 : 100

Hinterkante Flügel Achse 10 bahnlinks

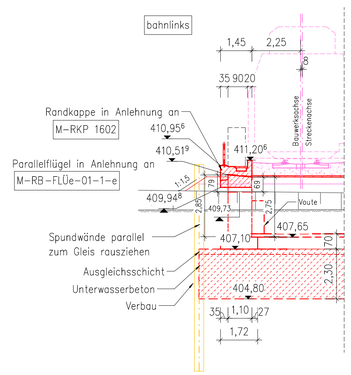

Zugehörige Pläne

ABS38-3-301-EP-EÜ-BA-1570-001	Bauwerksplan – Draufsicht
ABS38-3-301-EP-EÜ-BP-1570-001	Bauphasenplan

Legende

- Bestand
- Neubau/Änderung
- Rückbau
- Grenze DB-Netz
- Strom LINA-Nr. 09 8938 00163
- Erder
- Anderes Gewerk
- TK-Leitung LINA-Nr. 09 8938 00146
- Schmutzwasser LINA-Nr. 09 8938 00039
- Armatur Strom
- Schacht
- E-Verteiler

Planungsgrundlagen

	Ersteller	Stand
Trassierung	Ingenieurgemeinschaft ABS38-PFA3.1	09/2022
Vermessung	DB International GmbH	10/2022
Vorplanung	DB E&C, Region Süd, München	12/2020
Baugrundgutachten	GTU Ingenieurgesellschaft, Hannover	06/2021

Bauwerksplan Schnitte und Ansichten

-gilt nur in Verbindung mit Bauwerksplan Draufsicht-

Alle örtlich gebundenen Maße sind vor der Bauausführung vor Ort zu überprüfen.

Endgültige Abmessungen nach statisch-konstruktiven und wirtschaftlichen Erfordernissen.

Index:	Änderungen bzw. Ergänzungen	Name:	Datum:
cc	Gleichstellung	Härter	02/2024
cb	Gleichstellung	Zahra	06/2023

Prüfvermerke

die Übereinstimmung der Zeichnung mit der Ausführung bestätigt:

für den Auftragnehmer: Ort, Datum, Name in Druckbuchstaben, Unterschrift

für die DB ... Ort, Datum, Name in Druckbuchstaben, Unterschrift

Interoperabilität geprüft (benannte Stelle), Name

Ort, Datum, Name in Druckbuchstaben, Unterschrift geprüft

Qualitätssicherung .....

Ort, Datum, Name in Druckbuchstaben, Unterschrift geprüft

Eisenbahn-Bundesamt

Freigabe zur.....Prüfung

Ort, Datum, Name in Druckbuchstaben, Unterschrift
Prüfingenieur

DB NETZE
Freigabe der Ausführungsunterlagen
☐ mit Regelungen durch den EIVB
Freigabe-Nr.: .....

Ort, Datum, Name in Druckbuchstaben, Unterschrift (EIVB)

gleichgestellt mit Prüfexemplaren

Ort, Datum, Name in Druckbuchstaben, Unterschrift

Genehmigung zur Bauausführung

Ort, Datum, Name in Druckbuchstaben, Unterschrift

Bauherr:
DB Netz AG
Infrastrukturprojekte Süd
I.NI-S-C-B ABS 38 Ost
Richelstraße 3
80634 München

München, Ort, Datum, Unterschrift

Projektleitung: Ort, Datum, Unterschrift

Planung: DB NETZE
Ingenieurgemeinschaft ABS38-PFA3.1
Beuerstraße 73
8955 Sedrun
Telefon: 058 2282200 ☎
E-Mail: info@ig-abs38.ch
BHI IBJ
Leipzig, Ort, Datum, Unterschrift

Auftragnehmer (AN): Ort, Datum, Unterschrift

Lageskizze (unmaßstäblich):

Projektnummer DB:	G.016176533
BIM-Datencodierung:	
Planzeichen	lb
Planart:	Entwurfsplanung
Höhen- und Koordinatensystem:	DB_REF 2003
Einwirkungen (Lastmodell):	LM 71; SW/0; α =1,21
Entwurfsgeschwindigkeit:	v=160 km/h
Kilometer:	7,770

Bauwerksnummer: 5271.2 0 ■ 1 0 1 7 ■ 7 7 0 ■ 3 1 4 1 1 0 0 | BW-Kennziffer: 1835 | Barcodenummer:

Strecke: 5729 | Streckenabschnitt: ABS 38 München – Mühldorf – Freilassing; Planungsabschnitt 3, Tüßling–Freilassing

M 1:100,50,10,5

Erstellt	12/2022	Kaplo	
Geprüft	12/2022	Bonmann	
Freigegeben	12/2022	Bonmann	
Datum	Name		

EP

Bauwerksplan-Ansichten, Schnitte
km 7,300 – km 19,443
EÜ km 7,770 über Mörnbach
TEH 30-1.47

ABS38-3-301-EP-EÜ-BA-1570-002 | cc | Anlage: 16.1.1.23.7.1.2